ROMÂNIA
JUDEȚUL VASLUI
MUNICIPIUL VASLUI
CONSILIUL LOCAL

HOTĂRÂREA NR. 113
privind declararea unor imobile ca bunuri ce aparțin domeniului public de interes local al municipiului Vaslui, județul Vaslui

Consiliul Local al Municipiului Vaslui
întrunit în ședință ordinară,

Având în vedere:

✓ referatul de aprobare nr. 95230/15.07.2021 al Primarului Municipiului Vaslui;
✓ raportul de specialitate nr. 95231/15.07.2021 al biroului Patrimoniu din cadrul aparatului de specialitate al Primarului municipiului Vaslui;
✓ rapoartele comisiilor de specialitate ale Consiliului Local al Municipiului Vaslui;
✓ prevederile art.286, alin (4) din Ordonanța de Urgență a Guvernului nr.57/03.07.2019 privind Codul Administrativ cu modificările și completările ulterioare;
✓ prevederile art. 41, alin.(5) din Legea nr. 7/1996 actualizată a cadastrului și publicității imobiliare, coroborată cu Ordinul nr.700/2014 pentru aprobarea Regulamentului de întocmire al documentațiilor cadastrale si ale art.888 din Legea nr.287/2009 privind Codul Civil cu modificările și completările ulterioare;

În baza prevederilor art. 129 alin. 2 lit. "c", ale art.196 alin.(1) lit."a" și în temeiul art. 139 alin.3 lit."g" art. 289 din Ordonanța de Urgență a Guvernului nr.57/03.07.2019 privind Codul Administrativ cu modificările și completările ulterioare,

HOTĂRĂȘTE:

Art.1. Se declară ca bunuri ce aparțin domeniului public de interes local al municipiului Vaslui, județul Vaslui, imobilele evidențiate în Anexa nr.1, parte integrantă din prezenta hotărâre.

Art.2. Ducerea la îndeplinire a prezentei hotărâri se încredințează Biroului Patrimoniu și Serviciului Cadastru, Agricultură din cadrul aparatului de specialitate al Primarului.

Art.3. Hotărârea intră în vigoare conform art.198 din Ordonanța de Urgență a Guvernului nr.57/03.07.2019, privind Codul Administrativ cu modificările și completările ulterioare.

Câte un exemplar se va comunica:

-Instituției Prefectului- Județul Vaslui;
-Primarului Municipiului Vaslui;
-Biroului Contabilitate;
-Serviciului Cadastru, Agricultură;
-Biroului Patrimoniu.

Vaslui - 29.07.2021

Președinte de ședință,
Consilier,
Ec. Jora Vasile-Mitică

Contrasemnează,
Secretar,
Jrs. Eduard Lăcătușu

ROMÂNIA
JUD. VASLUI MUNICIPIUL VASLUI
CONSILIUL LOCAL

Prezenta hotărâre a fost adoptată cu unanimitate de voturi.

Anexa 1 la H.C.L. nr. 113/ 29.07.2021

Tabel cuprinzând datele de identificare ale imobilelor ce se declară de interes public local al municipiului Vaslui, județul Vaslui

Nr. crt.	Denumire bun imobil	Suprafață	Adresa	Observații
01	Strada Aleea Hulubăț Tronson I	2506 mp	Municipiul Vaslui	Anexa 1.1 Anexa 1.2
02	Strada Aleea Hulubăț Tronson II	868 mp	Municipiul Vaslui	Anexa 1.3
03	Strada Aleea Hulubăț Tronson III	321 mp	Municipiul Vaslui	Anexa 1.4
04	Strada Plopilor	17118 mp	Municipiul Vaslui, localitatea componentă Rediu	Anexa 1.5 Anexa 1.6 Anexa 1.7
05	Strada Constantin Brâncoveanu	44028 mp	Municipiul Vaslui, localitatea componentă Brodoc	Anexa 1.8 Anexa 1.9 Anexa 1.10 Anexa 1.11
06	DS 837/10/1	381 mp	Municipiul Vaslui	Anexa 1.12
07	DS 837/10/2	526 mp	Municipiul Vaslui	Anexa 1.13

Vaslui - 29.07.2021

Președinte de ședință,
Consilier,
Ec. Jora Vasile- Mitică

ROMÂNIA
JUD. VASLUI MUNICIPIUL VASLUI
CONSILIUL LOCAL

Contrasemnează,
Secretar,
jrs. Lăcătușu Eduard

Anexa 1.1 la H.C.L. nr. 113 /29.07.2021

ANEXA NR.1.35

PLAN DE AMPLASAMENT SI DELIMITARE A IMOBILULUI
SCHEMA DE DISPUNERE A PLANSELOR

Nr. cadastral	Suprafata masurata (mp)	Adresa imobilului
	2506	Intravilan loc. Vaslui si extravilan Mun. Vaslui, "Aleea Hulubat TR I", jud. Vaslui

Cartea Funciara nr.		UAT	VASLUI

A. Date referitoare la teren

Nr. parcela	Categoria de folosinta	Suprafata [mp]	Valoarea de impozitare [lei]	Mentiuni
1	DR	1712		INTRAVILAN
2	DR	794		EXTRAVILAN
Total		2506		

B. Date referitoare la constructii

Cod constr.	Destinatia	Suprafata construita la sol [mp]	Valoarea de impozitare [lei]	Mentiuni
Total				

Suprafata totala masurata a imobilului = 2506 mp
Suprafata din act =

Executant: S.C. SOREX TOP S.R.L	Inspector
Confirm executarea masuratorilor la teren, corectitudinea intocmirii documentatiei cadastrale si corespondenta acesteia cu realitatea din teren Semnatura si stampila Data: 12.07.2021	Confirm introducerea imobilului in baza de date integrata si atribuirea numarului cadastral Semnatura si parafa Data: Stampila BCPI

Autorizatie:
Cat. Serie Nr.
III RO-B-J 0729

Anexa 1.2 la H.C.L. nr. 113 /29.07.2021

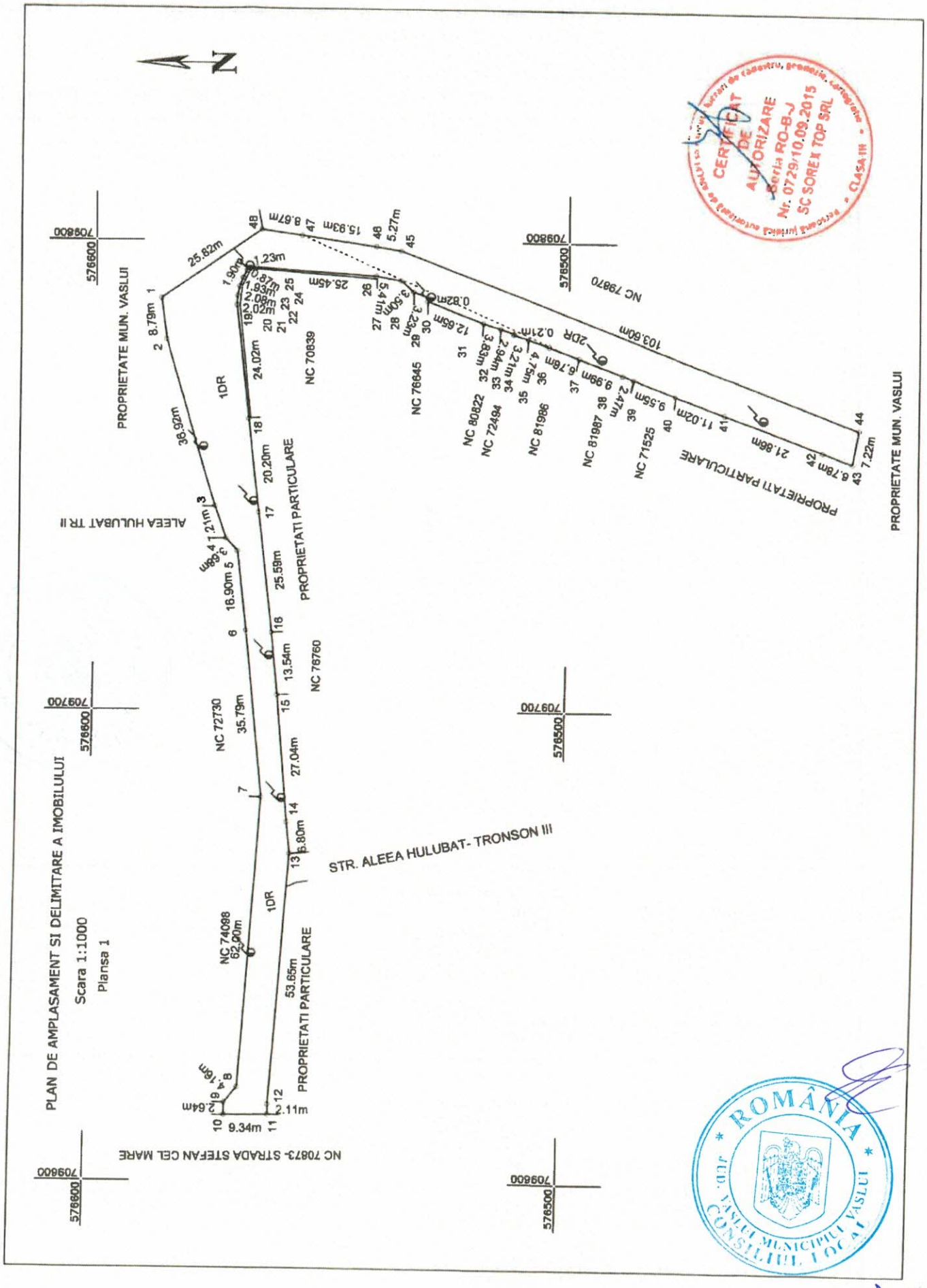

CERTIFICAT DE AUTORIZARE Seria RO-B-J Nr. 0729/10.09.2015 SC SOREX TOP SRL

ROMÂNIA JUD. VASLUI MUNICIPIUL VASLUI CONSILIUL LOCAL

Anexa 1.4 la H.C.L. nr. 113 /29.07.2021

ANEXA NR.1.35

PLAN DE AMPLASAMENT SI DELIMITARE A IMOBILULUI

Scara 1:500

Nr. cadastral	Suprafata masurata (mp)	Adresa imobilului
	321	Intravilan Mun. Vaslui, "Strada Aleea Hulubat TR III", jud. Vaslui

Cartea Funciara nr.		UAT	VASLUI

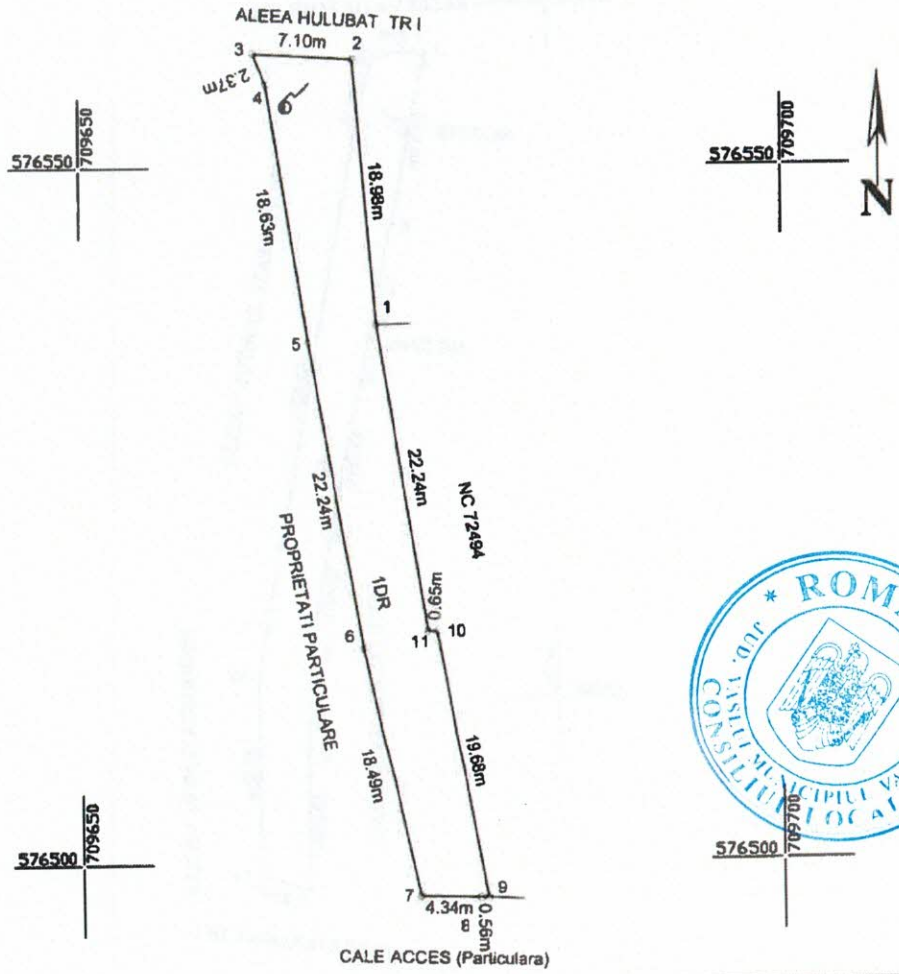

A. Date referitoare la teren

Nr. parcela	Categoria de folosinta	Suprafata [mp]	Valoarea de impozitare [lei]	Mentiuni
1	DR	321		INTRAVILAN
Total		321		

B. Date referitoare la constructii

Cod constr.	Destinatia	Suprafata construita la sol [mp]	Valoarea de impozitare [lei]	Mentiuni
Total				

Suprafata totala masurata a imobilului = 321 mp
Suprafata din act =

Executant: S.C. SOREX TOP S.R.L.	Inspector
Confirm executarea masuratorilor la teren, corectitudinea intocmirii documentatiei cadastrale si corespondenta acesteia cu realitatea din teren	Confirm introducerea imobilului in baza de date integrata si atribuirea numarului cadastral
Semnatura si stampila	Semnatura si parafa
Data: 03.06.2021	Data:
Autorizatie: Cat. III Serie RO-B-J Nr. 0729	Stampila BCPI

Anexa 1.3 la H.C.L. nr. 113 /29.07.2021

PLAN DE AMPLASAMENT SI DELIMITARE A IMOBILULUI

ANEXA NR.1.35

Scara 1: 1000

Nr. cadastral	Suprafata masurata (mp)	Adresa imobilului
	868	Intravilan Mun. Vaslui, "Strada Aleea Hulubat TR II", jud. Vaslui

Cartea Funciara nr.		UAT	VASLUI

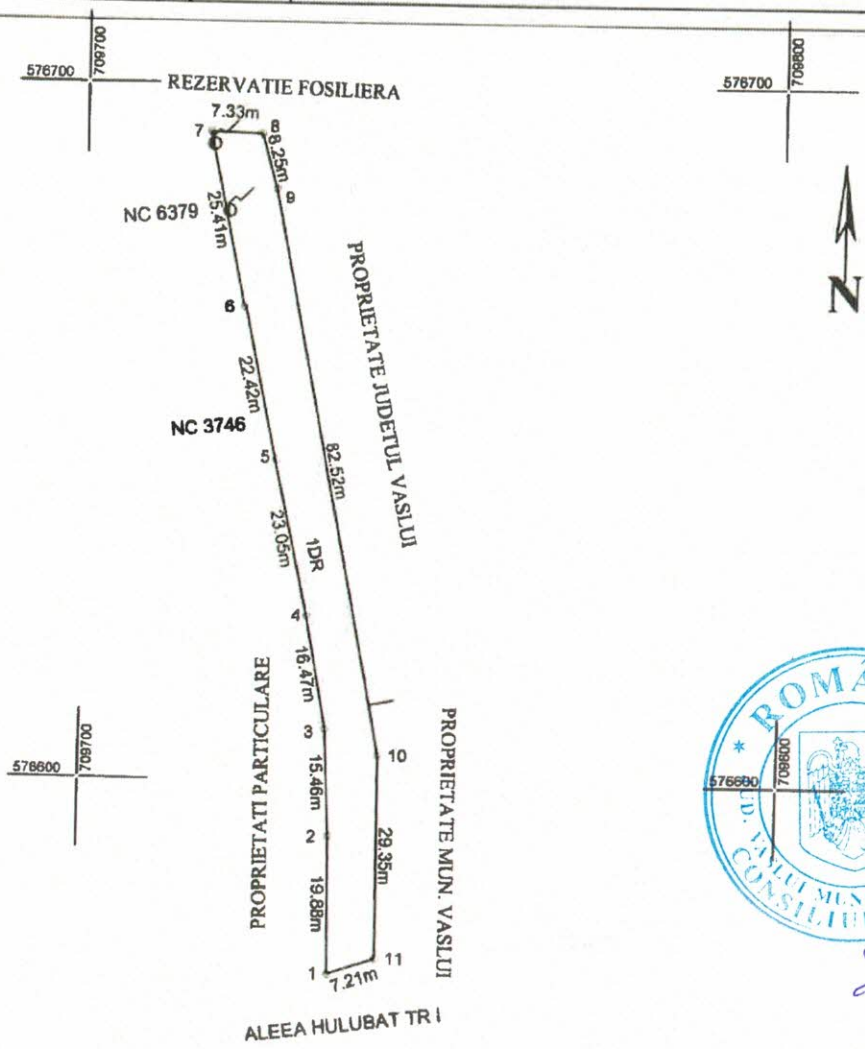

A. Date referitoare la teren

Nr. parcela	Categoria de folosinta	Suprafata [mp]	Valoarea de impozitare [lei]	Mentiuni
1	DR	868		Intravilan
Total		868		

B. Date referitoare la constructii

Cod constr.	Destinatia	Suprafata construita la sol [mp]	Valoarea de impozitare [lei]	Mentiuni
Total				

Suprafata totala masurata a imobilului = 868 mp
Suprafata din act =

Executant: S.C. SOREX TOP S.R.L	Inspector
Confirm executarea masuratorilor la teren, corectitudinea intocmirii documentatiei cadastrale si corespondenta acesteia cu realitatea din teren Semnatura si stampila Data: 03.06.2021 Autorizatie: Cat. III, Serie RO-B-J, Nr. 0729	Confirm introducerea imobilului in baza de date integrata si atribuirea numarului cadastral Semnatura si parafa Data: Stampila BCPI

Anexa 1.5 la H.C.L. nr. 113 /29.07.2021

Plan de amplasament si delimitare a bunului imobil

Scara 1:1000

Nr. cadastral:	Suprafata masurata(mp):	Adresa imobilului
	17118	Intravilan Mun. Vaslui, Str. Plopilor, Jud. Vaslui
Carte funciara nr:		UAT Vaslui

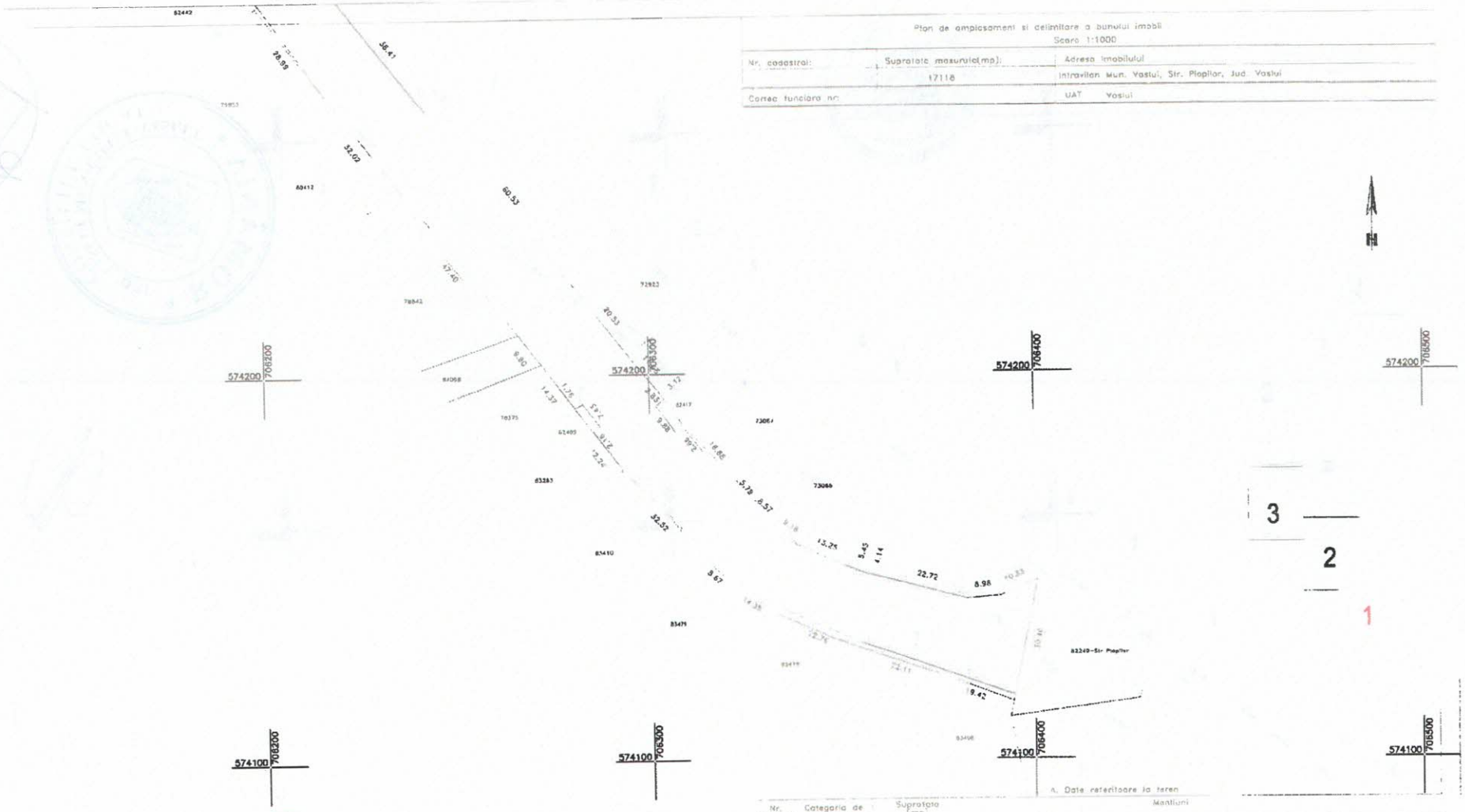

A. Date referitoare la teren

Nr. parcela:	Categoria de folosinta	Suprafata (mp)	Mentiuni
1	Or	17118	teren intravilan
Total		17118	

B. Date referitoare la constructii

Cod constr.	Suprafata construita la sol [mp]	Valoare de inspezitare(lei)	Mentiuni
Total			

Suprafata masurata = 17118 mp

Suprafata actie = 17118 mp

Confirm ridicarea de masuratori la teren, corectitudinea intocmirii documentatiei cadastrale si corespondenta acestaia cu realitatea.

Semnatura si parafa

Data.....

Confirm introducerea imobilului in baza de date integrata si atribuirea numarului cadastral

Semnatura si parafa

Data.....

Stampila BCPI

ROMANIA JUD. VASLUI PRIMARIA MUNICIPIUL VASLUI CONSILIUL LOCAL

AGENTIA NATIONALA DE CADASTRU SI PUBLICITATE IMOBILIARA OFICIUL DE CADASTRU SI PUBLICITATE IMOBILIARA VASLUI BIROU JUDETEAN DE CADASTRU SI PUBLICITATE IMOBILIARA VASLUI GUVERNUL ROMANIEI O.B.J. Clasa 1 Grad 1 B.C. TOPOGEOD S.R.L. VASLUI A.N.C.P.I

Anexa 1.6 la H.C.L. nr. 113 /29.07.2021

Anexa 1.7 la H.C.L. nr. 113 /29.07.2021

Anexa 1.8 la H.C.L. nr. 113 /29.07.2021

ROMÂNIA
JUD. VASLUI
MUNICIPIUL VASLUI
CONSILIUL LOCAL AL MUNICIPIULUI VASLUI

Anexa 1.9 la H.C.L. nr. 113 /29.07.2021

ROMÂNIA
JUD. VASLUI
MUNICIPIUL VASLUI
CONSILIUL LOCAL

Anexa 1.10 la H.C.L. nr. 113 /29.07.2021

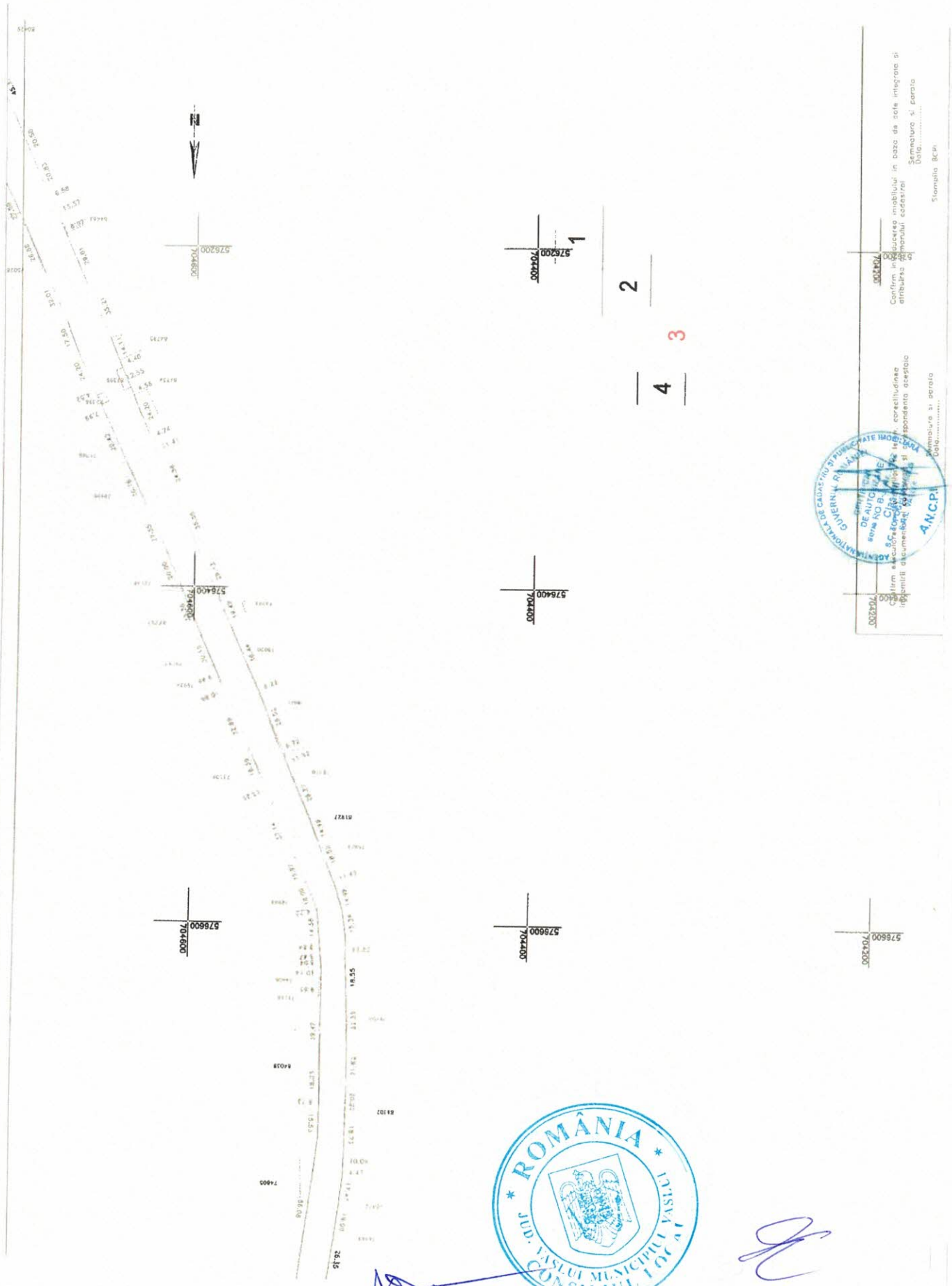

Anexa 1.11 la H.C.L. nr. 113 /29.07.2021

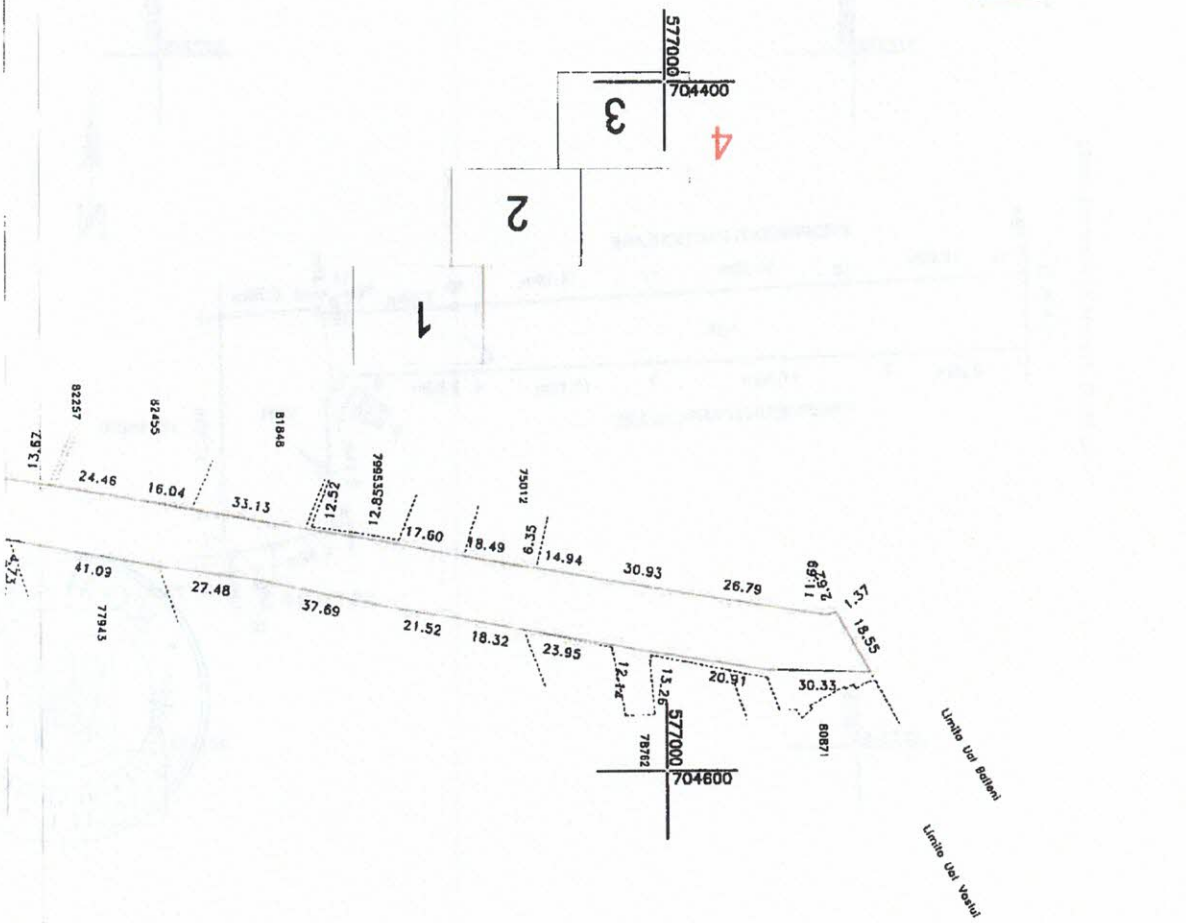

Confirm exactitatea datelor, în baza cărora s-a efectuat ridicarea topografică a imobilului, conform documentației cadastrale și corespondența acesteia cu realitatea din teren.

Semnătura și parafa

Data.....

Confirm Introducerea imobilului în baza de date integrată și atribuirea numărului cadastral

Semnătura și parafa

Data.....

Ștampila BCPI

ROMÂNIA
JUD. VASLUI MUNICIPIUL VASLUI
CONSILIUL LOCAL

Anexa 1.12 la H.C.L. nr. 113 /29.07.2021

ANEXA NR.1.35

PLAN DE AMPLASAMENT SI DELIMITARE A IMOBILULUI

Scara 1:500

Nr. cadastral	Suprafata masurata (mp)	Adresa imobilului
	381	Intravilan loc. Vaslui si extravilan Mun. Vaslui, "DS 837/10/1", Jud. Vaslui

Cartea Funciara nr.		UAT	VASLUI

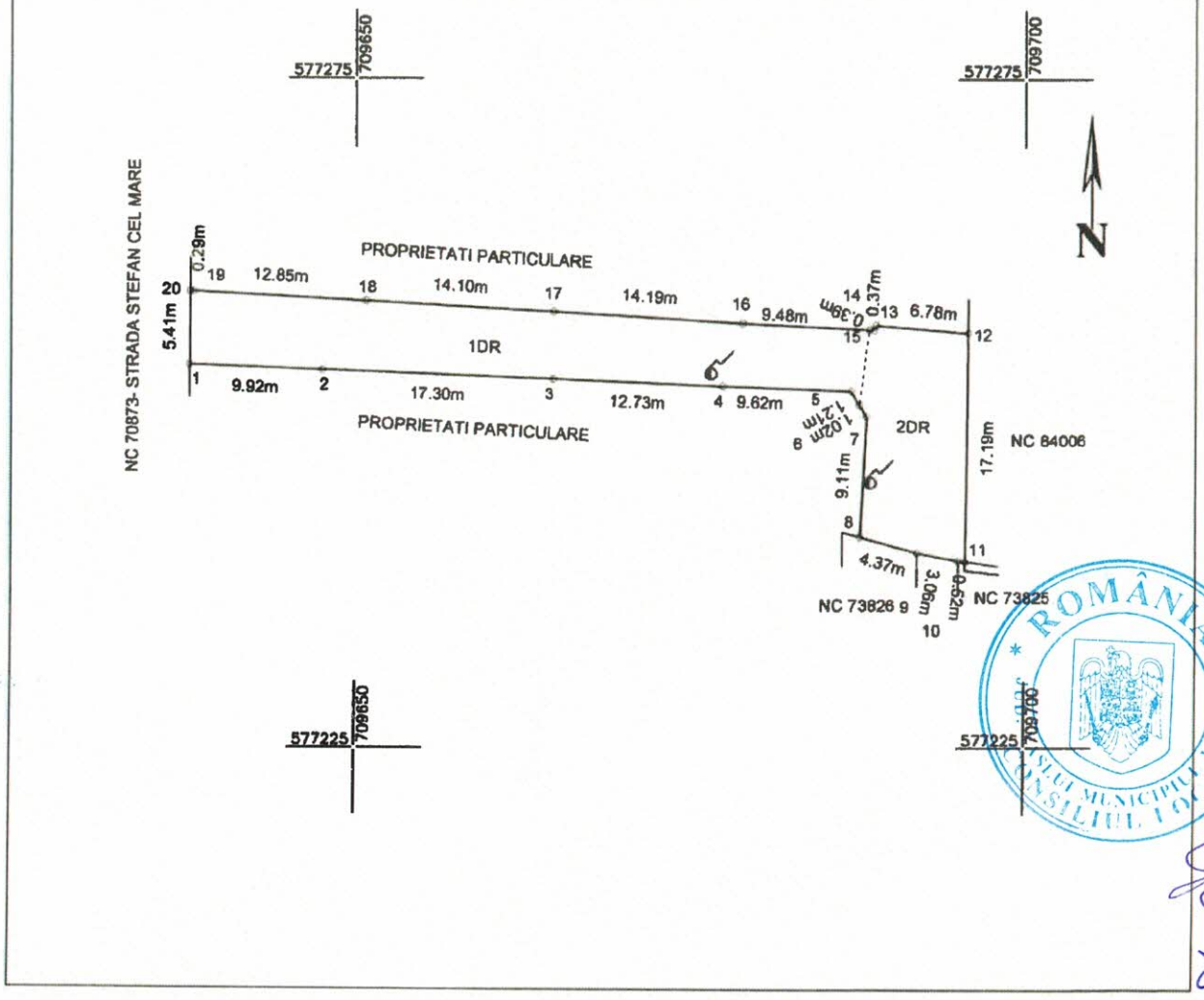

A. Date referitoare la teren

Nr. parcela	Categoria de folosinta	Suprafata [mp]	Valoarea de impozitare [lei]	Mentiuni
1	DR	255		INTRAVILAN
2	DR	126		EXTRAVILAN
Total		381		

B. Date referitoare la constructii

Cod constr.	Destinatia	Suprafata construita la sol [mp]	Valoarea de impozitare [lei]	Mentiuni
Total				

Suprafata totala masurata a imobilului = 381 mp
Suprafata din act =

Executant: S.C. SOREX TOP S.R.L	Inspector
Confirm executarea masuratorilor la teren, corectitudinea intocmirii documentatiei cadastrale si corespondenta acesteia cu realitatea din teren	Confirm introducerea imobilului in baza de date integrata si atribuirea numarului cadastral
Semnatura si stampila	Semnatura si parafa
Data: 13.07.2021	Data:
Autorizatie: Cat. III Serie RO-B-J Nr. 0729	Stampila BCPI

Anexa 1.13 la H.C.L. nr. 113 /29.07.2021

PLAN DE AMPLASAMENT SI DELIMITARE A IMOBILULUI

ANEXA NR.1.35

Scara 1:1000

Nr. cadastral	Suprafata masurata (mp)	Adresa imobilului
	526	Intravilan Mun. Vaslui, "DS 837/10/2", Jud. Vaslui

Cartea Funciara nr.		UAT	VASLUI

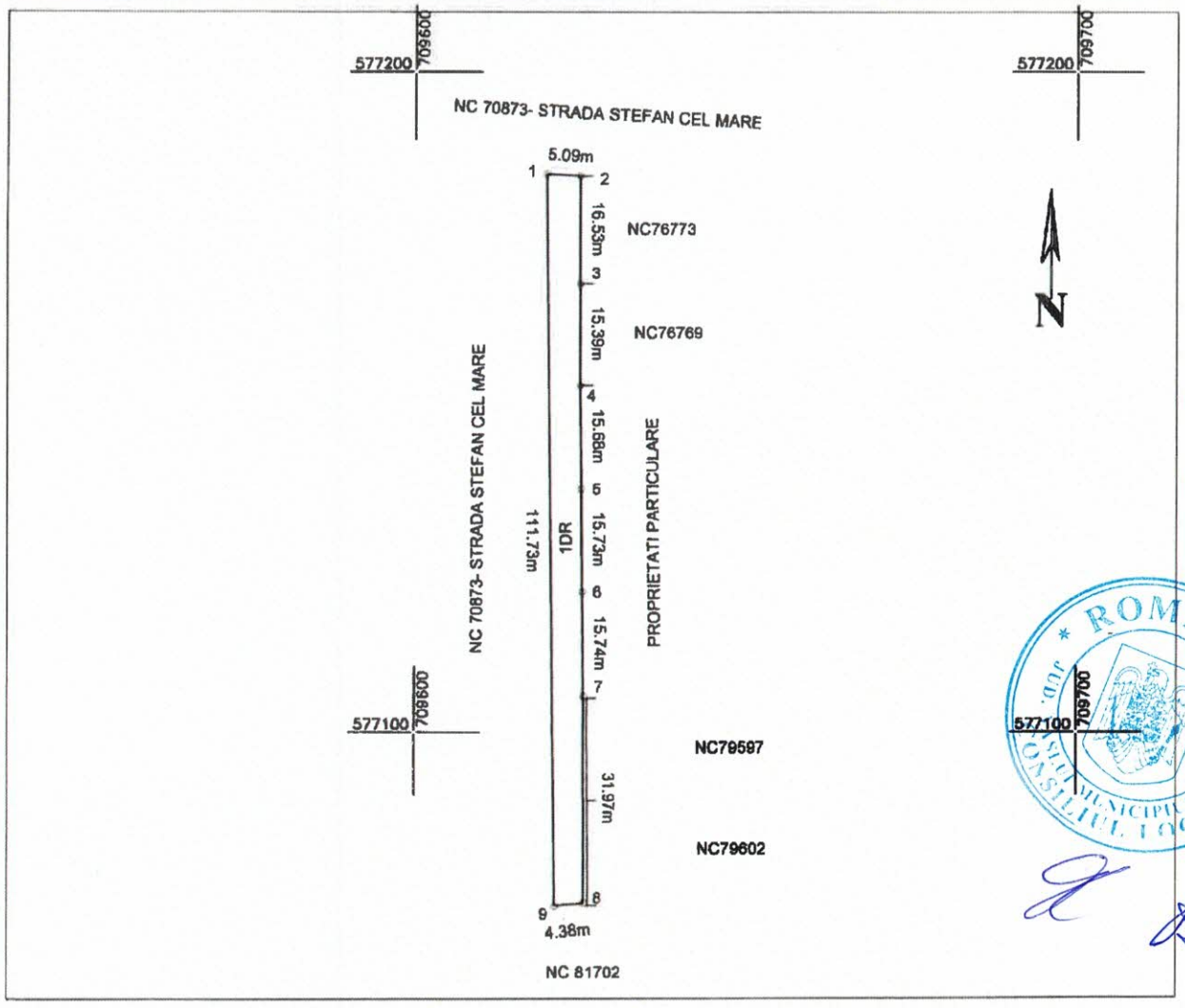

A. Date referitoare la teren

Nr. parcela	Categoria de folosinta	Suprafata [mp]	Valoarea de impozitare [lei]	Mentiuni
1	DR	526		INTRAVILAN
Total		526		

B. Date referitoare la constructii

Cod constr.	Destinatia	Suprafata construita la sol [mp]	Valoarea de impozitare [lei]	Mentiuni
Total				

Suprafata totala masurata a imobilului = 526 mp
Suprafata din act =

Executant: S.C. SOREX TOP S.R.L	Inspector
Confirm executarea masuratorilor la teren, corectitudinea intocmirii documentatiei cadastrale si corespondenta acesteia cu realitatea din teren	Confirm introducerea imobilului in baza de date integrata si atribuirea numarului cadastral
Semnatura si stampila	Semnatura si parafa
Data: 13.07.2021	Data:
Autorizatie: Cat. III Serie RO-B-J Nr. 0729	Stampila BCPI

CERTIFICAT DE AUTORIZARE SC SOREX TOP SRL CLASA III